

Loipen und Winterwanderwege Brilon

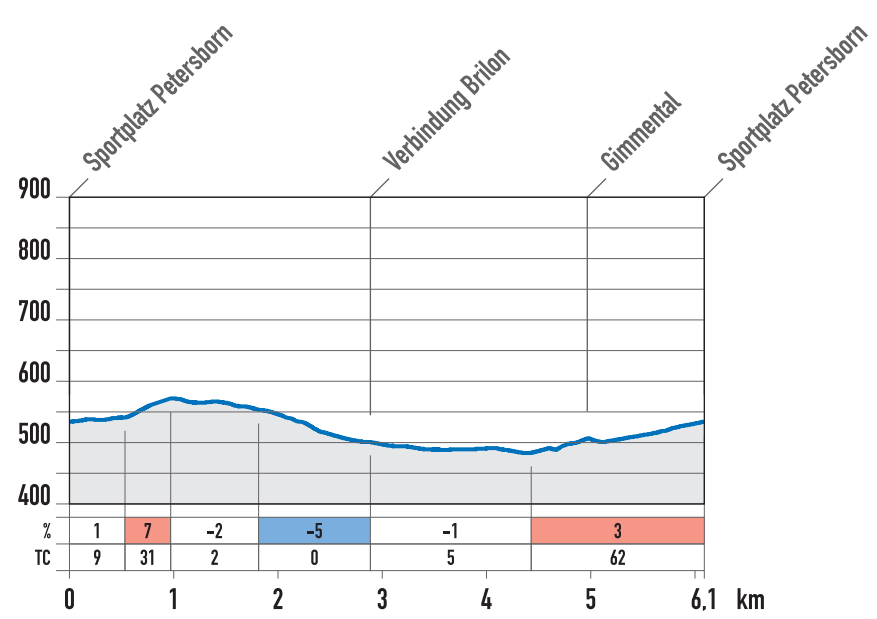
Legende



- Streckeninformation**
- Ihr Standort
 - Starttafel - Loipeneinstieg
 - Orientierungstafel
 - Loipeneinstieg
 - Loipenhaus
 - Skiverleih
 - Skischule
 - Parkplatz
 - Tourist-Info
- Sportart - Technik**
- Langlauf - Klassische Technik
 - Langlauf - Skating Technik
 - Winterwanderweg
- Schwierigkeitsgrad der Loipe mit einzuhaltender Laufrichtung**
- Leichte Loipe
 - Mittelschwierige Loipe
 - Schwierige Loipe
 - Verbindungsloipe / Abkürzung
- Topografie Profile**
- TC Gesamtanstieg [m]
Summe der Höhenmeter aller Steigungen
 - HD Höhendifferenz [m]
Differenz zwischen höchstem und niedrigstem Punkt
 - % Steigung / Gefälle [%]

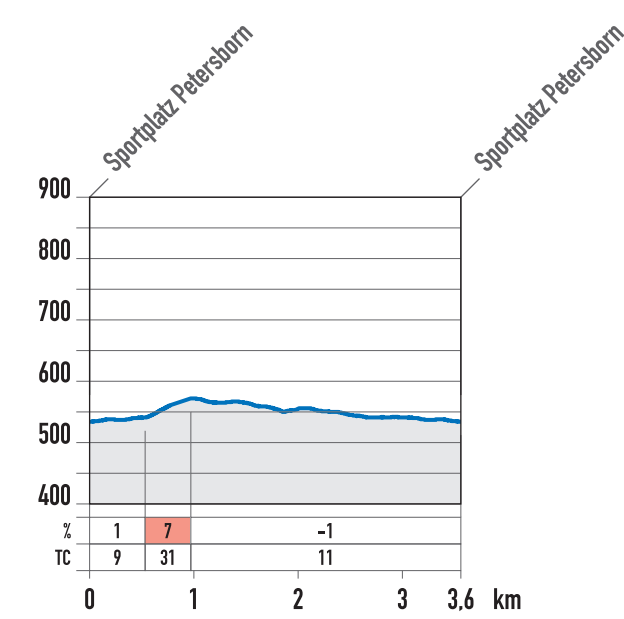
Hilbringseloipe

Länge: 6,1 km | TC: 109 m | HD: 89 m



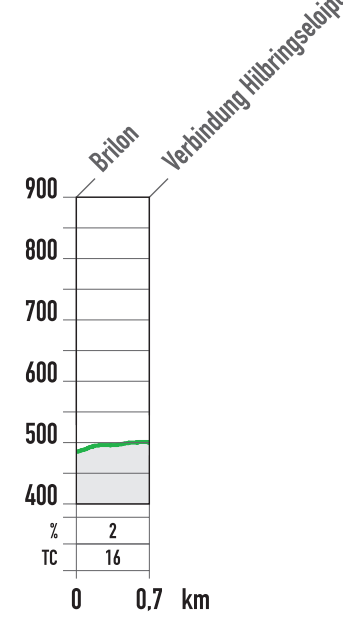
Sonnenloipe

Länge: 3,6 km | TC: 51 m | HD: 38 m



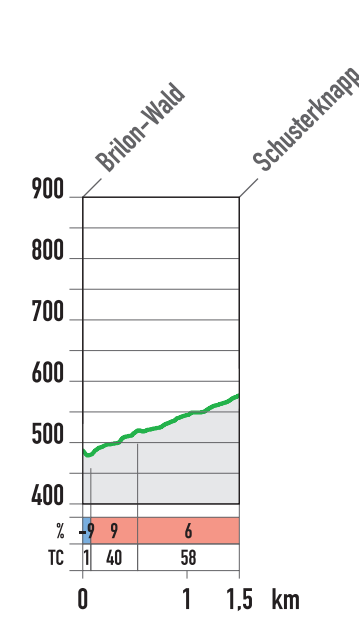
Brilon - Hilbringseloipe

Länge: 0,7 km | TC: 16 m | HD: 16 m



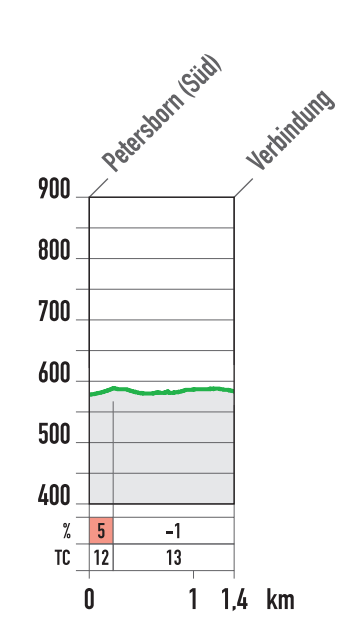
Zubringer Brilon-Wald

Länge: 1,5 km | TC: 99 m | HD: 98 m



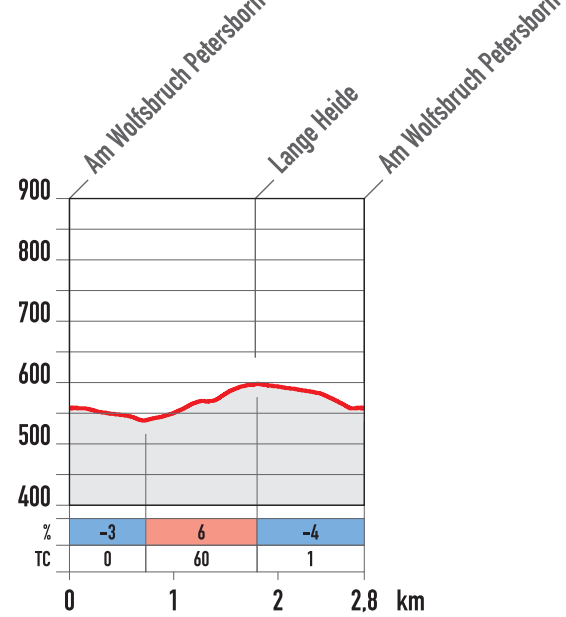
Parkplatz - Ginsterkopfloipe

Länge: 1,4 km | TC: 25 m | HD: 11 m



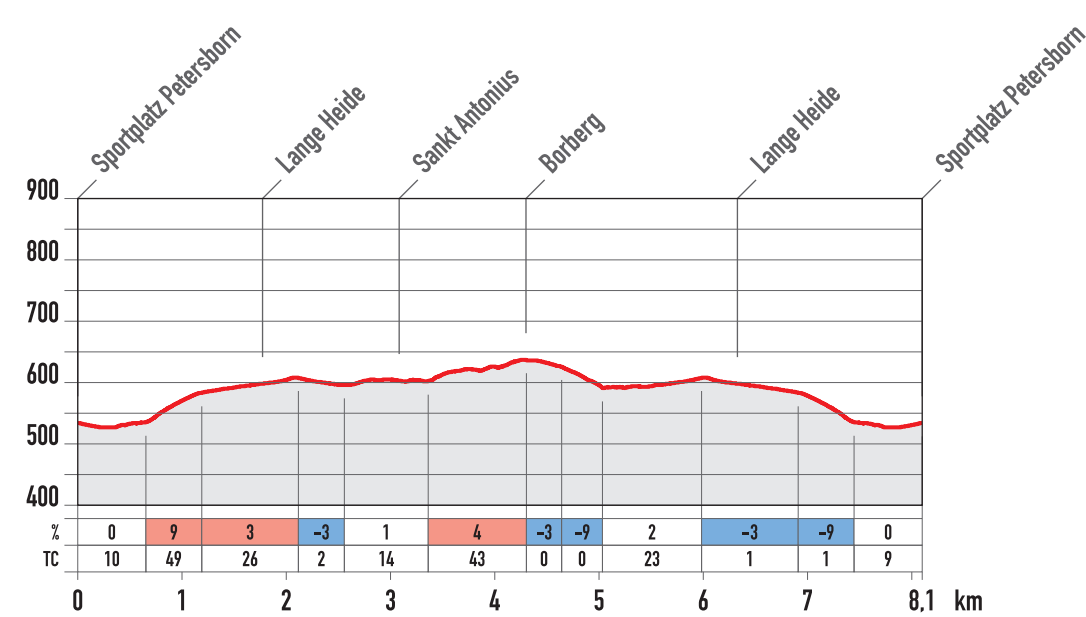
Petersborn-Skatingloipe

Länge: 2,8 km | TC: 61 m | HD: 60 m



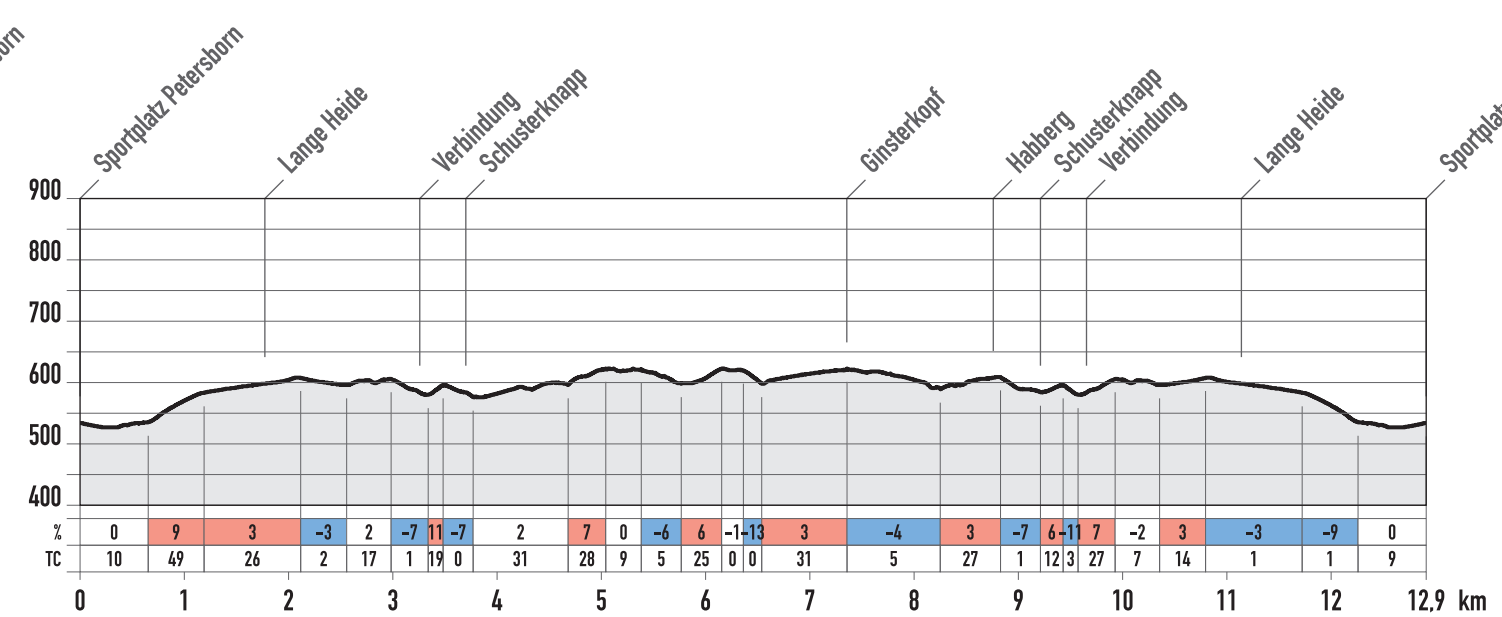
Borberg-Loipe

Länge: 8,1 km | TC: 178 m | HD: 110 m



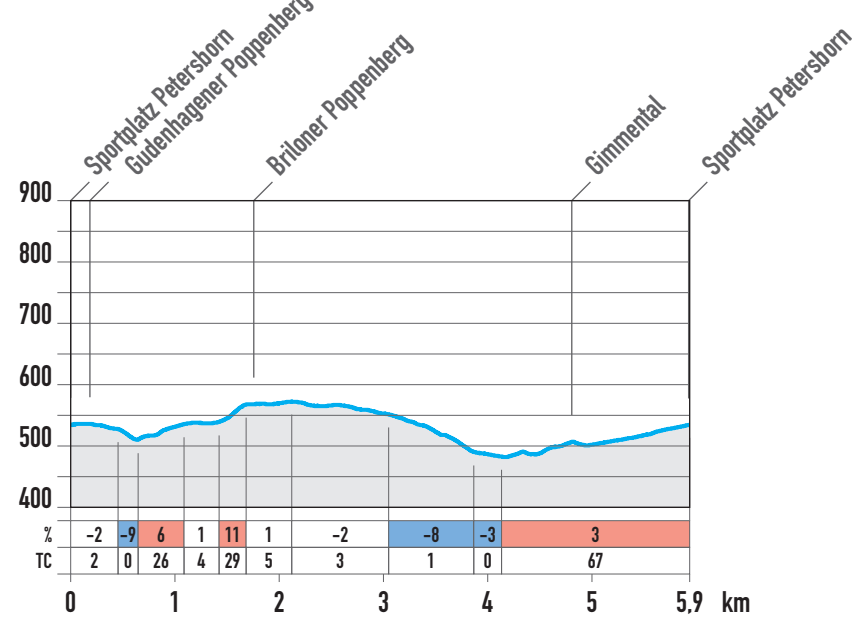
Ginsterkopfloipe

Länge: 12,9 km | TC: 360 m | HD: 96 m



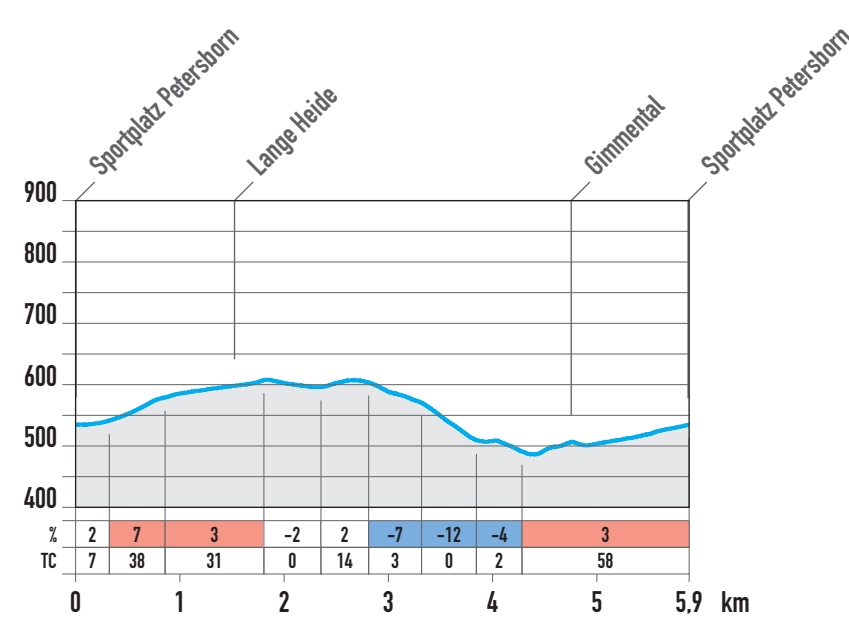
Briloner und Gudenhager Poppenberg

Länge: 5,9 km | TC: 137 m | HD: 91 m



Rund um die Lange Heide

Länge: 5,9 km | TC: 153 m | HD: 122 m



Schustersknapp

Länge: 5,4 km | TC: 98 m | HD: 74 m

